

22:57:140301

\_\_\_\_\_ " \_\_\_\_\_ 2017 .

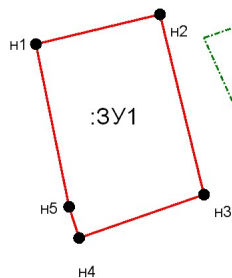
: 22:57:140301: 1

: 1765 . . .





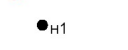

: , , , , , , , , , 22, 2

: -22		
	X	Y
1	2	3
1	531513.97	3293589.07
2	531521.85	3293621.91
3	531474.11	3293633.56
4	531462.62	3293600.5
5	531470.87	3293597.85
1	531513.97	3293589.07

22:57:140301



Условные обозначения :

-  Зона с особыми условиями использования территории, внесенная в ГКН
-  Граница МО/населенного пункта, внесенная в ГКН
-  Граница кадастрового квартала
-  Граница участка, существующего в ГКН
-  Граница образуемого земельного участка (участков)
-  ●<sub>н1</sub> характерная точка границы земельного участка

М 1:2000